

F. I. C. ...
...
...

Dr. Dico
[Signature]

→ Al Ministero per i Beni e le Attività Culturali
Direzione regionale per i beni culturali e
paesaggistici ... LIGURIA

E p.c. Alla Soprintendenza per i beni architettonici e
paesaggistici ... LIGURIA

Alla Soprintendenza per i beni archeologici
LIGURIA

Prot. n. 10421 del 25/03/2010

Oggetto: Verifica dell'interesse culturale del patrimonio immobiliare pubblico, ai sensi
dell'art. 12 del D.Lgs. 22 gennaio 2004, n. 42 "Codice dei beni culturali e del
paesaggio".
Decreto 6 febbraio 2004, così come modificato dal Decreto 28 febbraio
2005; Decreto 25 gennaio 2005.
Invio degli elenchi e delle schede descrittive.

Il sottoscritto TAUEVI FRANCO
COGNOME NOME

in qualità di RAPPRESENTANTE LEGALE

presso COMUNE DI SARZANA
NOME DELL'ENTE

DIREZIONE REGIONALE PER I BENI
CULTURALI E PAESAGGISTICI DE
MBAE - DR
Data DR
0002323 30/03/2010
Prot. 01.24.07.01/1

Si attesta che la presente fotocopia
è stata da n. 3 ...
il giorno 2 ... 2010

arch. DI DIO [Signature]



CHIEDE

venga verificato l'interesse culturale degli immobili di cui all'elenco allegato.
L'elenco è formato da n. 3... boni immobili ed è corredato dalle schede
descrittive recanti i dati conoscitivi relativi ai singoli immobili.


Il sottoscritto dichiara sotto la propria responsabilità:

- che gli immobili sono di proprietà dell'Ente sopra indicato;
- che i dati forniti sono autentici e veritieri;
- che gli allegati sono stati ottenuti stampando i dati inseriti via web.

IL RESPONSABILE DEL PROCEDIMENTO
CITTA' DI CARZANA
IL CAPO UFFICIO TECNICO
Arch. Stefano MUGNAINI



IL LEGALE RAPPRESENTANTE
CITTA' DI CARZANA
IL DIRIGENTE
(Ing. Franco Tolini)



Verifica dell'Interesse Culturale del Patrimonio Immobiliare Pubblico

Mittente: Comune di Sarzana
via Bertoloni n° 5
19038 SARZANA (SP)

rappresentante: FRANCO TALEVI

Destinatario: Direzione regionale per i beni culturali e paesaggistici della Liguria
Via Balbi n. 10
16126, Genova

Direttore regionale: Arch. Pasquale Bruno Malara

Elenco dei Beni Immobili:

N°	Nome Comune	Localizzazione	Denominazione bene
1	SARZANA	Localit. Imo Via Cisa N°snc KM snc	Ponte sul Torrente Calcandola - Via Cisa
2	SARZANA	Localit. Paradiso Via Falcinello N°snc KM snc	Ponte sul torrente Calcandola - via Falcinello
3	SARZANA	Piazza Arnaldo Terzi N°snc KM snc	Vecchio Mercato Ortofrutticolo

Data

Arch. Stefano Mugnaini



Riepilogo dati del Bene n° 3:

Anagrafica del Bene:

Denominazione **Vecchio Mercato Ortofrutticolo**
Regione **LIGURIA**
Provincia **LA SPEZIA**
Comune **SARZANA**
Località **SARZANA**
Cap **19038**
Nome strada **Piazza Arnaldo Terzi**
Toponimo
Numero civico **snc**
Chilometro **snc**

Natura **fabbricato**

Appartenenza ad un complesso **no**

Periodo di realizzazione **successivo al 1900**
Anno **1948**
Secolo o frazione

Precedente valutazione:

Precedente valutazione d'interesse **nessuna valutazione**

Georeferenziazione:

Sistema di riferimento **UTM-ED50-F32**
Coordinata X **576663,35**
Coordinata Y **4884646,54**

Si attesta che la presente fotocopia
conoscenza n. **14** è conforme
all'originale.
Genova, **20 AGO 2010**

arch. DI DIO **Maria**

Dati catastali:

Nome Comune	Foglio Catasto	Particella	Subalterno
SARZANA	44	81 C.F.	

Dati catastali confinanti:

Nome Comune	Foglio Catasto	Particella	Subalterno
SARZANA	44	81 C.T.	

Elementi confinanti:

Piazza A. Terzi

Destinazione d'Uso:

Categoria Uso specifico



Altri usi	
culturale	attività sportive

Documentazione fotografica allegata:

File allegato	Didascalia	Planimetria
Planimetria vecchio mercato1.pdf	planimetria generale aerofotogrammetrica	si
lato posteriore2.jpg	Ulteriore vista posteriore	no
Lato posteriore1.jpg	Vista prospetto posteriore	no
Lato nord-ovest1.jpg	Veduta lato nord-ovest parte inferiore	no
Lato nord-ovest superiore.jpg	Veduta lato nord-ovest parte superiore	no
Lato nord-ovest.jpg	Veduta lato nord ovest	no
Particolare interno copertura.jpg	Copertura interna	no
Vista interna 2.jpg	Ulteriore vista interna	no
Vista interna 1.jpg	Vista interna dalle tribunette	no
Prospetto principale.jpg	prospetto principale	no
Foto Mercato ridotto1.pdf	Foto zenitale	no

Descrizioni:

Descrizione morfologica Tipologia: edificio a capannone N. di piani:1 Articolazione dei prospetti: Articolazione della pianta: Struttura e materiali:muratura e laterizio (coperture) Finiture:intonaco Pertinenze:nessuna

Descrizione storica L'immobile è stato progettato nel 1946 dall'arch. Galeazzi delle Spezia e risulta essere entrato in funzione nel 1948, in sostituzione del Mercato di P.zza San Giorgio. La struttura ha funzionato sino all'anno 1984 quando è stata sostituita dal nuovo Mercato di Pallodola. Dopo alcuni anni di abbandono, attualmente è utilizzato da associazioni culturali e, nello spazio centrale viene utilizzato come palazzetto per l'Hockey a rotelle

Elementi decorativi:

Interno/Esterno	Descrizione
Esterno	nessun elemento

Altra Documentazione allegata:

File allegato	Didascalia	Tipologia
catastale.pdf	Planimetria catastale	Planim.

Schedature precedenti:

Soggetto esecutore	Tipo schedatura	Anno schedatura
Nessuna Schedatura Presente		

Data 25/03/10



Arch. Stefano Mugnaini



Denominazione Bene Vecchio Mercato Ortofrutticolo
Comune SARZANA
Didascalia prospetto principale



Denominazione Bene Vecchio Mercato Ortofrutticolo
Comune SARZANA
Didascalia Vista interna dalle tribunette



Denominazione Bene Vecchio Mercato Ortofrutticolo
Comune SARZANA
Didascalia Ulteriore vista interna



Denominazione Bene	Verchio Mercato Ortofrutticolo
Comune	SARZANA
Didascalia	Copertura interna



Denominazione Bene Vecchio Mercato Ortofrutticolo
Comune SARZANA
Didascalia Veduta lato nord ovest



Denominazione Bene Vecchio Mercato Ortofrutticolo
Comune SARZANA
Didascalia Veduta lato nord-ovest parte superiore



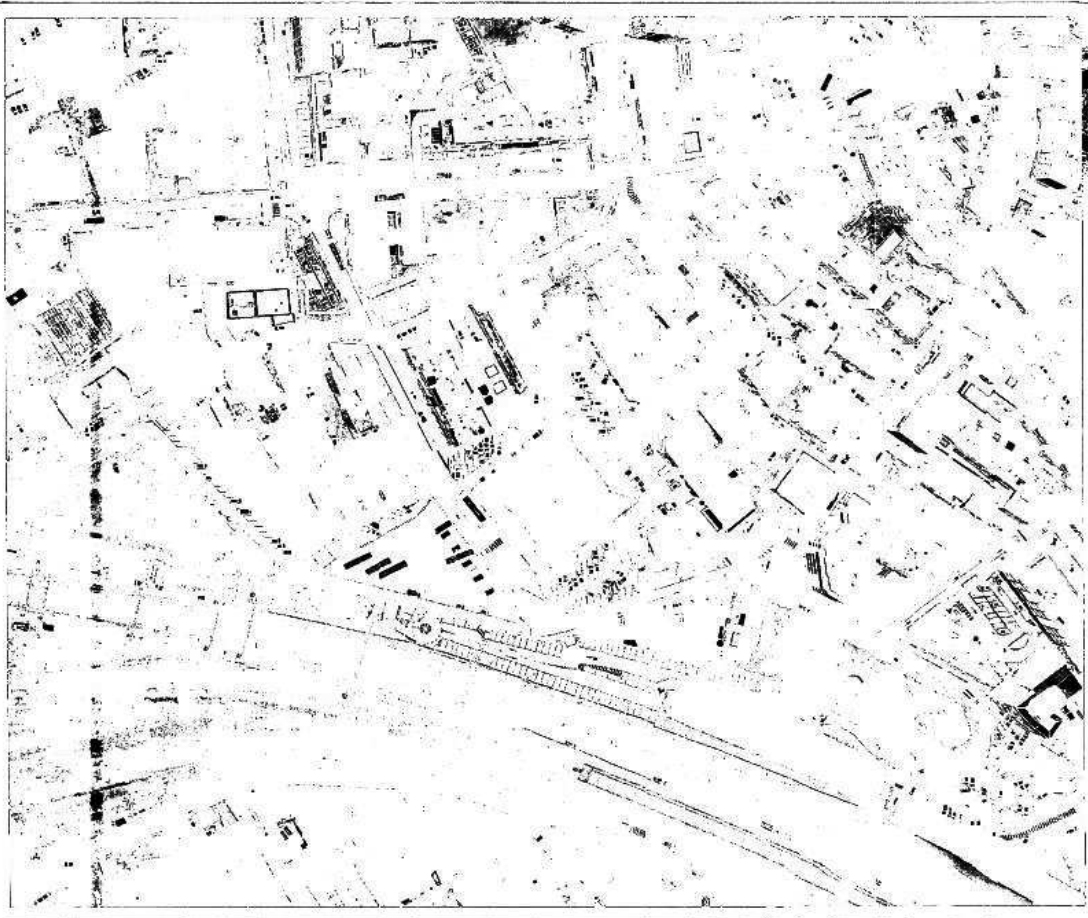
Denominazione Bene	Vecchio Mercato Ortofrutticolo
Comune	SARZANA
Didascalia	Veduta lato nord-ovest parte inferiore

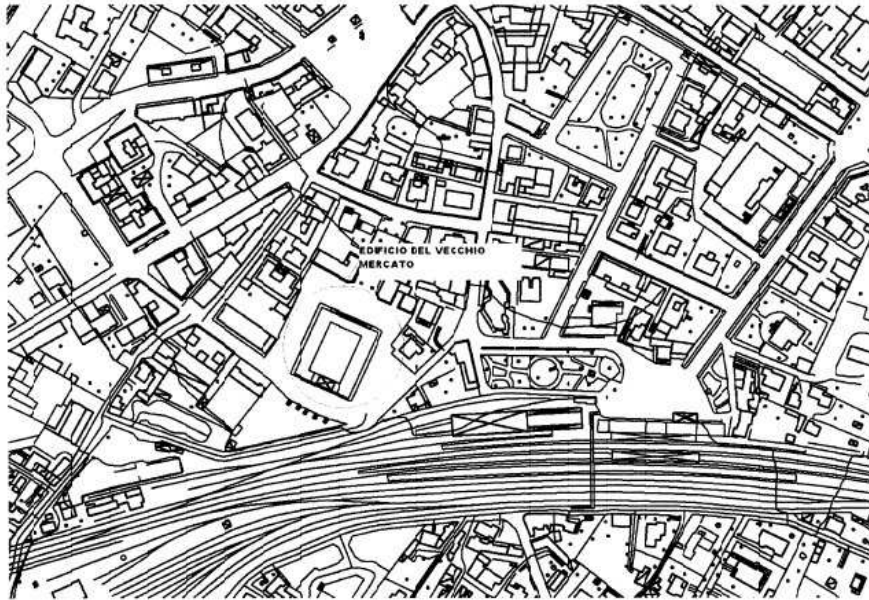


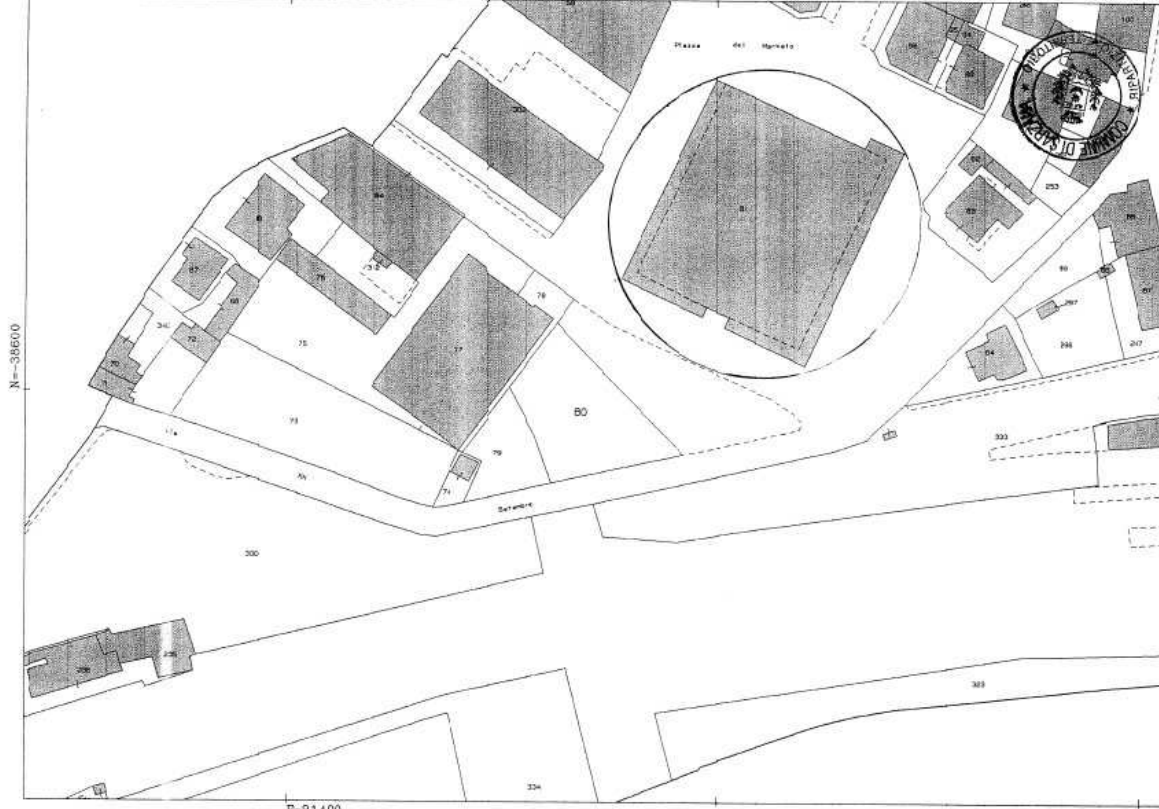
Denominazione Bene Vecchio Mercato Ortofrutticolo
Comune SARZANA
Didascalia Viita prospetto posteriore



Denominazione Bene Vecchio Mercato Ortofrutticolo
Comune SARZANA
Didascalia Ulteriore vista posteriore







N=38600

E=81400

Particella: 80



17-Mar-2010 10.11
Prot. n. 551611/2010

Scala originale: 1:1000
Dimensione cornice: 267.000 x 189.000 metri

Comune: SARZANA
Foglio: 44